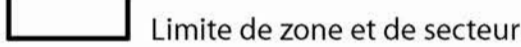

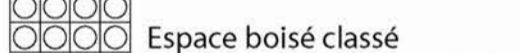

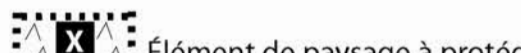


-  Limite de zone et de secteur
  -  Limite de secteur d'OAP
  - Ua** Tissu urbain mixte du centre-ville
  - Ub** Zone d'extensions pavillonnaires
  - Uc** Urbanisation périphérique le long des voies
  - Ud** Hameaux et écarts
  - Uh** Zone réservée pour les équipements et les zones d'intérêts collectifs et de services publics
  - Ui** Zone pour l'accueil d'activités économiques
  - 1AUh** Zone d'urbanisation future à vocation principale d'équipements, d'intérêts collectifs et de services publics
  - 1AUi** Zone d'urbanisation future à vocation principale d'activités économiques
  - 1AUz** Zone d'urbanisation future à vocation principale d'habitat
  - 2AU** Zone d'urbanisation future, à long terme
  - A** Zone agricole
  - Ah** Secteur pour une aire d'accueil des gens du voyage
  - Ai** Secteur d'activités économiques
  - N** Zone naturelle
- Prescriptions
-  Espace boisé classé
  -  Emplacement réservé
  -  Élément de paysage à protéger



# Commune d'INGRÉ

## PLAN LOCAL D'URBANISME

**PLAN DE ZONAGE**



Echelle : 1/5000ème

Approuvé le 28 février 2019